DURANTE TU VISITA

- Camina siempre por el sendero autorizado. Crear atajos daña a la flora y fauna. También deteriora el suelo.
- Lleva sujeta a tu mascota y recuerda recoger sus excrementos y depositarlos en el contenedor más cercano.
- Respeta la fauna y la flora del entorno.
- Evita hacer ruido, ya que molesta a la fauna y a otros visitantes.
- Recuerda que está prohibido hacer fuego. Un descuido sería fatal para la naturaleza.
- Hazte responsable de los residuos que generes. Llévatelos a casa o utiliza los contenedores. Recuerda que las colillas y los alimentos también son basura.
- Ten en cuenta que este itinerario no es recomendable en verano, debido a la escasez de sombra.
- Extrema la precaución por la presencia de precipicios.

Edición 2022. Por favor, recicla este material después de su uso.

Red de Senderos Naturales
REGIÓN DE MURCIA

SENDERO DEL CORDEL DE LOS VALENCIANOS

PR-MU 125

Región de Murcia
Ayuntamiento de Fortuna
Espacios Naturales Región de Murcia
FORTUNA Riqueza natural

SENDERO DEL CORDEL DE LOS VALENCIANOS

Este itinerario sigue el trazado de antiguos caminos tradicionales que unen las poblaciones rurales del sureste del Parque Regional Sierra de la Pila. El sendero comienza en la pedanía de La Garapacha, internándose más tarde por el Cordel de los Valencianos, una vía pecuaria que ha sido recorrida durante siglos por los ganados trashumantes llegados a Murcia desde La Mancha o Teruel, actividad que se mantuvo viva hasta los años sesenta del siglo pasado.

Saliendo de la población de La Garapacha en dirección este, el sendero enlaza con el Camino de los Cieza, vía tradicional que discurre entre cultivos en dirección al Collado de la Serreta, desde donde desciende hacia el Barranco de los Sapos, punto en el que enlaza con el Cordel de los Valencianos. Se puede optar por la variante 125.1, que permite unir por el sur las poblaciones de La Garapacha y Fuente Blanca, con 3,3 km de distancia, atravesando campos de cultivo y el caserío de Los Silvestres.

El sendero continúa por el Cabezo Blanco hasta enlazar con el camino de acceso a la sierra, que va asfaltado en este tramo, desviándose poco después hacia el paraje de la Fuente de la Vereda. En este lugar, atravesaremos sus cultivos, un bosquete de álamos blancos y las casas de la Vereda, hasta llegar a la fuente, donde enlazamos de nuevo con el camino asfaltado.

El recorrido prosigue su ascensión hasta alcanzar Puerto Frío, lugar donde se ubican un mirador y un refugio rústico, siendo éste un ejemplo de la construcción típica de la sierra para resguardarse de la climatología adversa en la zona. A partir de este punto, el sendero comienza un descenso continuado, enlazando después con los senderos PR-MU 128 de Peña Zafra y PR-MU 126 Umbría de la Pila, junto a los que discurre hasta finalizar en el Área Recreativa de Fuente Higuera. Una vez en esta zona, es recomendable hacer la derivación del sendero PR-MU 128 de Peña Zafra, que, a través de un corto y sencillo recorrido, conduce hasta el Abrevadero y descansadero de ganados de Fuente Higuera.

INICIO/FINAL
Plaza de la Iglesia de La Garapacha

FINAL
Área Recreativa de Fuente Higuera

TIPO
Lineal

DISTANCIA
8,8 km

TIEMPO ESTIMADO
3 horas (ida)

DESNIVEL DE SUBIDA
316 m.

DESNIVEL DE BAJADA
256 m.

RÉGIMEN DE PROTECCIÓN
Parque Regional. ZEPA, LIC y vía pecuaria.

PR-MU 125 SENDERO DEL CORDEL DE LOS VALENCIANOS

Método de Información De Excursiones MIDE

MEDIO	2	Elevadas temperaturas diurnas en los meses de verano.
ITINERARIO	2	Sendero señalizado de fácil continuidad, aunque es necesario prestar atención en los desvíos.
DESPLAZAMIENTO	2	Trayecto que combina caminos de distinto tipo, asfaltados, de tierra y senda, con firme irregular en el tramo del Cabezo Blanco.
ESFUERZO	2	3 horas o más de marcha efectiva, sin paradas.

RUTA-TRACKS

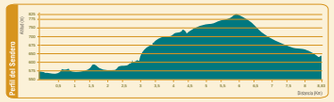

PR-MU 125.1 VARIANTE DE LA GARAPACHA Y FUENTE BLANCA

Método de Información De Excursiones MIDE

MEDIO	1	Elevadas temperaturas diurnas en los meses de verano. Precaución en los tramos compartidos con vehículos.
ITINERARIO	2	Sendero señalizado de fácil continuidad. Prestar atención en los desvíos.
DESPLAZAMIENTO	1	Trayecto sin complicaciones, por caminos rurales, en su mayoría, asfaltados.
ESFUERZO	1	Menos de hora de 1 marcha efectiva.
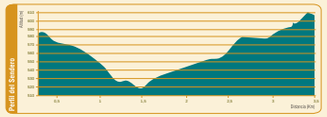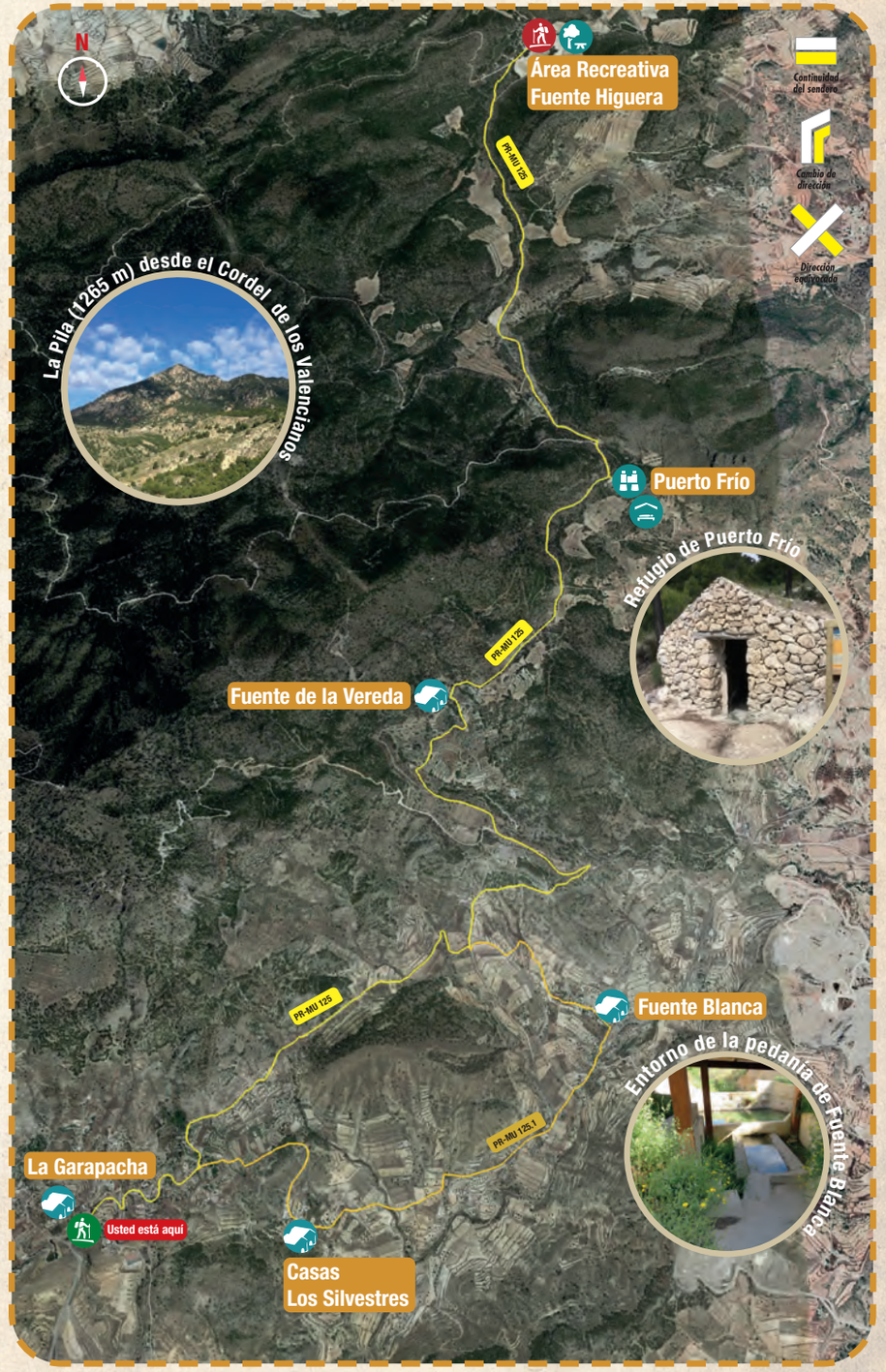
RUTA-TRACKS